

Onderdak etappe 24 p. 61**Badia Polésine*** km 22Ht S. Antonio: **gesloten**.**Nieuw ontdekte adressen:**Bb Relax a Badia Polesine, Via Fratelli Rosselli 72,
☎ 327-3354661. 🚗 🚶 ♿ 🚰 🚲 38Bb ★ Amy e Julie, Via Cà Giovanelli 13, Crocetta, ☎
348-7440110. 🚗 🚶 ♿ 🚰 🚲 50**Nieuwe naam + prijsverlaging:**Ht ★ **Park Hotel le Magnolie******,
Via dello Zuccherificio 53, ☎ 0425-51666.
🚗 🚶 ♿ 🚰 🚲 40 🚰 63**Lendinara*** km 32**Nieuw ontdekt adres, aanbevolen:**Bb ★ Casa Emilio, Via Trieste 42, ☎ 329-1395066 / 0425-
642352. 🚗 🚶 ♿ 🚰 🚲 31 🚰 42**Pincara** km 49Bb ☺ Antiche Distillerie, Via Matteotti 979,
Naast de B&B is een museum-destilleerderij.
☎ 0425-754342. 🚗 🚶 ♿ 🚰 🚲 30 🚰 40
🏠 3 op kaart 129.**Nieuw ontdekt adres**Ap ★ La Casetta in Piazza, Piazza Martiri della Libertà
180/3, ☎ 333-3859904.☺ 🚗 🚶 ♿ 🚰 🚲 30 🚰 40 4 🚰 60
Kleine werkplaats voor fietsonderhoud.**Pontelagoscuro** (gem. Ferrara) km 63**Op het adres van Bb Le Stanza sul Po is een
andere b&b gekomen. Met aanbevolen restaurant en
veilige plek voor de fiets:**Bb ☺ La Bicicletta, Via Vallelunga 10,
☎ 349-6163013. 🚰 🚲 🚗
🚰 35/45 🚰 50/60 3 🚰 75/85 4 🚰 100/111**Francolino** km 68Bb Conte Pietro, Via dei Calzolari 293,
☎ 0532-1865551 / 373-7394406. 🚰 🚰 70/80**Ferrara**** (selectie) km 76**Nieuw ontdekt adres, aanbevolen**Bb ☺ Studio 27, Via Mascheraio 47,
☎ 0532-097846. 🚗 ☺ 🚰 🚲 72**Onderdak etappe 21V** p. 63**Calceránica al Lago** 🛶 (selectie) km 67Bb Le Lochere: **gesloten****Campings etappe 22V** p. 65**Bassano del Grappa** km 74**Extra adres:**📍 Agricamp Conca d'Oro, Via Rivoltella Bassa 20, ☎
346-6159489 / 347-7120215 /
0424-512607. Kampeerplek bij zorgboederij.
🚰 🚰 (vr-zo) 🚰 17 🚰 19
2,5 km ten noorden van het centrum van Bassano
del Grappa.**Onderdak etappe 22V** p. 66**Barco** (gem. Lévico Terme) km 8Ag ★ Airon, Strada Romana 28b,
☎ 339-6768993. 🚰 🚰 manege 🚰 🚰 80**Borgo Valsugana*** km 20🏠 ★ Ostello Sportivo, Via Piccola,
☎ 0461-753836. 🚗 🚶 ♿ 🚰 🚲 39 🚰 60Bb Piagoro, Località Piagoro 1, ☎ 392-5095692 / 0461-
757049. 🚗 🚶 ♿ 🚰 🚲 38 🚰 75 3 🚰 95**Niet 80 m, maar 130 m de route!****Nieuw ontdekte adressen:**Bb ★ Gatto Nero, Via Mazzini 6,
☎ 340-9246088. ☺ 🚰 🚰 42 🚰 70Bb ☺ Locanda in Borgo, Corso Ausugum 90,
☎ 0461-757103. ☺ 🚗 🚶 ♿ 45 🚰 90-130**San Gaetano** km 57Bb ★ Ville delle Feste, Via San Gaetano 58,
☎ 333-4974608.
🚰 35 (vr-za 45) 🚰 60 (zonder ontbijt 45)**Solagna** km 65Ht ★ Il Tinello Country Hotel***, Via Torre 1,
☎ 0424-80467. 🚰 🚰 🚰 45 🚰 65**Bassano del Grappa**** km 74📍 **VVV-kantoor is weer terug**
Piazza Garibaldi 34, ☎ 0424-519917.
Open: ma 14-18, di-za 9-19,
zo 10.30-13/14-18**Campings etappe 23V** p. 75**Fusina** km 82 + 7**Nieuwe tarieven en modellen mobilhomes**

▲ 3 Fusina, Via Moranzani 93, ☎ 041-5470055.

Aan Lagune van Venetië, bij havengebied.
Boot (zonder fietsvervoer) naar Venetië
en het strand van Alberoni
(met fietsvervoer, bel ☎ 345-3719050).Hele jaar open.
🚰 🚰 🚰 🚰 🚰 20/21 🚰 31/33

🏠 mobilhome 🚰 50

🏠 mobilhome 🚰 70/80 4 🚰 110/130

🏠 mobilhome 4-6 🚰 125/145

Alle mobilhomes hebben arico.

Lido (gem. Venézia) km 82 + 17 + boottocht**Extra adres:**▲ San Nicolò, Via dei Sanmicheli 14,
☎ 041-526-7415. Kleine camping op ca. 1 km van
het strand. Veel fietsers/trekkers. Vooral geschikt
als Venetië het einddoel is of als u met de veerboot
naar Kroatië wilt.

🚰 🚰 🚰 (alleen 's ochtends, ontbijt mogelijk)

▶ 🚰 🚰 (ca 1-1,5 km) 🚰 15 🚰 30

Onderdak etappe 23V p. 76**Rosà** km 7Ag ★ La Dofinella: **heet nu Borgo Tecla**.

☎ 0424-582440 / 320-5699683.

🚗 🚰 (reserveren) 🚶 ♿ 🚰 40/45 🚰 70/75

Cittadella* (selectie) km 17Ht Due Mori***, Via Borgo Bassano 149,
☎ 049-9401422. 🚰 🚰 45/65 🚰 65/80**Niet meer speciaal aanbevolen: beoordeling is bij
booking.com gezakt tot 6,9.****Ht ★ Roma: gesloten.****Codiverno** km 50Ap ★ Villa Selvatico, Via Selvatico 1,
☎ 049-8005361.**Strà**** km 65Bb Villa Emy, Via Capeleo 44, ☎ 049-9800714 / 340-
2476527.**Fiesso d'Ártico*** (selectie) km 69Bb ★ Medoacvs, Via Riviera del Brenta 9,
☎ 333-9176982. 🚰 🚰 40-70 🚰 65-110**Dolo*** (selectie) km 72Ht Ristorante al Teatro: **gesloten**.**Mira*** (selectie) km 76Bb ★ Hobo, Via Giovanni XXIII 31, Borbiago,
☎ 041-8944540. 🚰 🚰 40 🚰 60Bb ★ Alloggi Marin***, Via Nazionale 357,
☎ 328-5606749. ☺ 🚗 🚶 ♿ 🚰 🚰 **vanaf 65****Oriago** (gem. Mira) (selectie) km 82Hg Villa Dori: **afdrader. Smerig en onvriendelijk**.**Onderdak etappe 24V** p. 79**Legnaro** km 29Ht Baretta***, Via Cavour 1 bis, ☎ 049-8830392 /
349-4665561. ☺ 🚰 🚰 65 🚰 105**Pernúmia** km 53Bz ★ Ca' Borgo delle Rane, Via Savellon 24,
☎ 0429-779369. ☺ 🚰 🚰 35 🚰 55 4 🚰 85**Monsélice*** (selectie) km 58

📍 I.A.T., Via del Santuario 6, ☎ 0429-783026.

🏠 ★ Venetian Hostel, Via Santo Stefano 33,
☎ 0429-780356. ☺ 🚰 🚰 24 🚰 39 🚰 58**Campings etappe 25V** p. 80**Ferrara**** km 68▲ 1 Camping Comunale Estense is **gesloten**.
25 km ten noordwesten van Ferrara heb ik echter
een leuke minicamping ontdekt:**Stellata**

📍 ☺ Lucciole Nella Nebbia, Via Argine Po 35a,

☎ 0532-885442.

Aan Podijk. Vriendelijke uitbaters.

Overdekt zitje voor tentkampeerders.

Ontbijt mogelijk voor € 5 pp.

🚰 🚰 🚰 🚰 🚰 ?? 🚰 ??

*In de GPS-bundel 'Varianten en extra routes' die je
kunt downloaden via de site zijn tracks opgenomen
van een route via deze camping. Voor de heenweg is
het de track 'Naar Ferrara via camping' en voor de
terugweg de track 'Vanaf Ferrara via camping'. Voor
de hoofdroute blijft de afstand vrijwel gelijk; voor de
Venetië-route komt er ca. 12 km bij.
17 km voorbij Ferrara ligt een minicamping aan de
route. Zie hiervoor deel 3 pag. 20.***Onderdak etappe 25V** p. 81**Este*** (selectie) km 5Bb La Mimosa: **gesloten**.Ht ★ Beatrice d'Este***, Viale Rimembranze 1,
☎ 0429-1761390. ☺ 🚰 🚰 50 🚰 75**Gardameer-route** p. 82**Fietsen naar Bardolino****Nieuwe tekst**De oostelijke oeverweg van het Gardameer
is mooi, maar zelfs in het voorseizoen al
druk met toeristisch verkeer, tenzij u de 45
km van Tórbole naar Bardolino voor dag en
dauw aflegt. Gelukkig is de weg wel breed
en wordt er meestal niet erg hard gereden.
Tot Malcésine (16 km) zijn er echter drie
korte onverlichte tunnels en een zwak ver-
lichte tunnel van bijna 2 km lang. **Fietsen
door deze tunnels is af te raden en alleen
toegestaan met een reflecterend hesje of
jack**. Tussen Tórbole en Malcésine varen
echter ook in het voorseizoen al voldoende
boten om dit problematische weggedeelte
per boot over te slaan.**Campings Gardameer** p. 84**Site heeft nieuwe url**

📍 www.campinggardameer.com

Onderdak Gardameer p. 84**Tórbole** 🛶 (selectie) km 13Bb Villa Emma, Via di Coize 41, ☎ 0464-905034 /
328-5591513. ☺ 🚗 🚶 ♿ 🚰 50/60Hg ★ Al Camineto***, Via della Lòva 4,
☎ 0464-505214.

Veranderingen in de hoofdroute (heenweg)

p. 91

0,7 Na brug meteen ↙, dan ↗.

p. 97

Betere route door nieuwe fietsbrug over de Inn. Zie ook kaart 97.

2,7 Op splitsing ↗ omlaag, na bocht ↘, dan over fietsbrug.

3,0 Einde fietpad ←.

3,2 ↗ (onverhard, eerste 200 m slecht wegdek).

[Δ1: ↘.]

3,4 Onder brug door.

3,9 250 m 8%.

5,6 ↘ (asfaltwegje). Even 15%. Boven ↘ hoofdweg op. (2x ↻ Martina CH). 7 km ↻.

6,1 1,2 km 5-6%.

9,1 Lawinegalerij, 400 m.

12,3 **Martina.**

12,5 ← ri. Nauders.

Oostenrijkse grens.

p. 112

Correctie navigatietekst

1,6 Onder brug door, dan rivier blijven volgen.

1,9 60 m voor volgende brug ↗, dan door tunneltje.

p. 115

2,6 **Situatie veranderd**

Borgo Sacco ↻. ↘ ↻ ↗ ↗ ↗

60 m voor brug ↗, dan ↗: Via Colle Almeno.

2,8 Even 12%, over fietsviaduct, **!! dan even steil omlaag.**

6,6 **Meerjarige omleiding.**

Volg de gele fietswegwijzers.

kaart 118

Δ2 moet Δ1 zijn.

kaart 119

De Δ2 rechts bovenin de kaart moet Δ1 zijn. De Δ2 helemaal onderin de kaart klopt wel.

p. 119

7,9 **De automaat met koele drankjes is er niet meer.**

p. 121

4,9 [Δ3: 1e →: Via F. de Pinedo, na 300 m ↗, dan meteen ↘, na 1 km voorrangsweg over, na 600 m → volgende vrv. op. **Totaal 2,7 km.**]

p. 122

Veiliger route

3,4 Bij volgende brug ↗ over brug, bij zebra ↘ naar fp. overkant, weer terug over brug, dan →: Lungádige Galtarossa.

4,2 Onder spoorbrug door, dan door hek **(open 8-22 uur).**

p. 123

4,3 **Over fietsbrug, dan meteen →.**

p. 123-125

Van Zévio tot Albaredo d'Ádige is een nieuw fietspad aangelegd op de dijk langs de Ádige.

Zie nieuwe kaart 124 hiernaast.

Zet op p. 123 bij km 19,2 de teller op 0.

0,3 **Zévio**.* ↘ ↻ ↗ ↗

Meteen ←,

14 km dijk volgen.

Eerste 5,2 km onverhard.

[↘ ↻: hier ↗. 400 m.]

5,0 200 m slecht wegdek.

5,4 **!! Voorrangsweg over.**

9,1 Langs Scardevara.

10,1 Langs Ronco all'Ádige ↻.

12,5 [Centrum ↘ ↻ ↗ ↗ ↗: ↗ omlaag, beneden →.]

12,8 - 13,0 Bankjes met schaduw.

14,5 Einde weg ← over brug.

(hier komt u weer op de oude route.)

14,8 ↘, dan ↗ omlaag.

Direct daarna ↘ vrv. op:

Corso Umberto.

Albaredo d'Ádige ↻. ↘ ↻ ↗ ↗

15,2 ↗.

15,6 3e →: Via Ponte Asse.

15,9 Bij stopl. voorrangsweg over: Via Tiede.

17,5 **Casotton di Albaredo d'Ádige.**

18,2 **Présina.**

19,3 ↗: Via Présina.

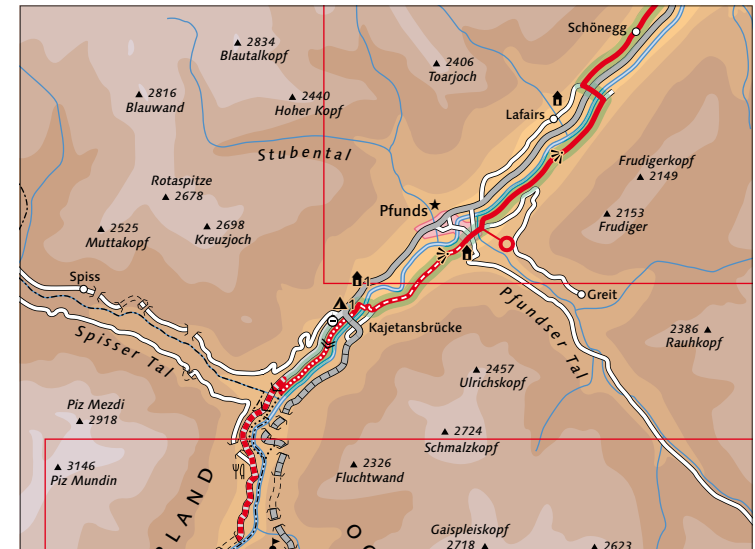
20,0 **Michellórie.** ↻

20,4 Einde weg ←.

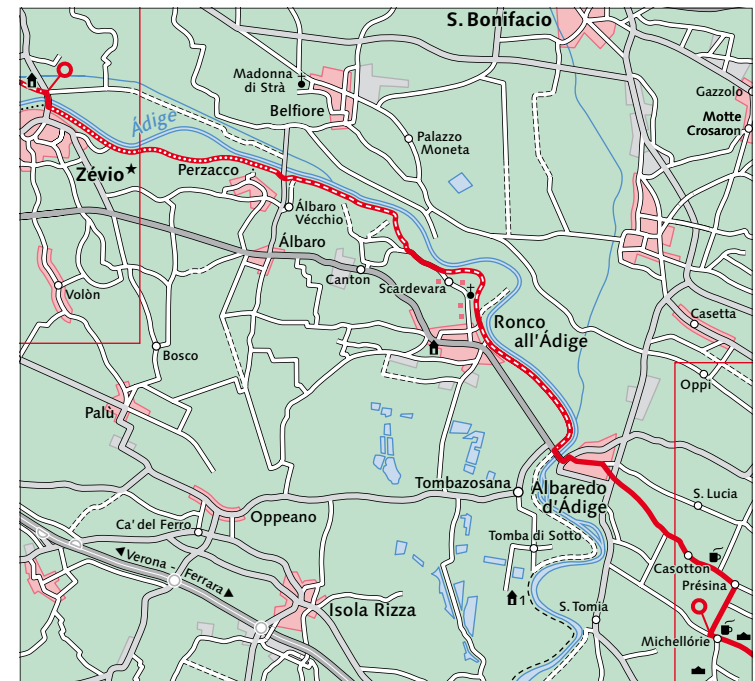
Dit punt komt overeen met de laatste regel op p. 125.

p. 126

4,7 ↗.



Kaart 97



Kaart 124

Veranderingen in de hoofdroute (terugweg)

p. 126

12,0 ⬆️.




p. 125

Van Albaredo d'Ádige tot Zévio is een nieuw fietspad aangelegd op de dijk langs de Ádige.
Zie kaart 124 op vorige pagina van deze pdf.

6,1 Na brug meteen →.
14 km dijk volgen.

7,4 - 7,6 Bankjes met schaduw.

7,9 Langs Ronco all'Ádige ☞.


8,6 [*  : ↑ omlaag,
beneden →.]

11,3 Langs Scardevara.

15,0 **!! Voorrangsweg over.**

15,2 5,2 km onverhard fietpad,
eerste 200 m slecht wegdek.

19,6 Langs Zévio* ☞.   

20,1 Einde fietspad →
(fietspad over brug).
[: hier ←. 400 m.]


20,4 Na brug meteen ← (fietspad).

Dit punt komt overeen met km 0,8
op p. 123.

p. 123

14,9 ← over fietsbrug.




p. 121

4,1 [3: 1e ←: Via F. de Pinedo,
na 300 m ☞, dan meteen ↘,
na 1 km voorrangsweg over,
na 600 m → volgende vrw. op.
Totaal 2,7 km.]

p. 120

12,9 De automaat met koele drankjes is er niet meer.

kaart 119

De 2 rechts bovenin de kaart moet 1 zijn. De 2 helemaal onderin de kaart klopt wel.

kaart 118

2 moet 1 zijn.




p. 115

0,4 **Meerjarige omleiding.**
Volg de gele fietswegwijzers.

p. 97

Betere route door nieuwe fietsbrug over de Inn. Zie ook kaart 97 op vorige pagina van deze pdf.

6,3 Oostenrijkse grens.


6,9 . Even afdaling 15%,
dan  onverhard fietspad.
(2x  Inntalradweg).


7,7 Na bedrijf ↑
(fietspad blijven volgen).

9,1 Onder brug door.

200 m slecht wegdek.

9,3  asfaltweg volgen.



[1: ↑.]

9,5 Na camping → (fietspad),
over fietsbrug  omhoog.



10,7 ☞.

12,0 **Pfunds*** ☞.   

12,2 Op splitsing ↑ ().

[Centrum: ,
nog 2x , dan over brug.]

12,3 Voorrangswegje over.

12,5 Op mini-rotonde  ri. Greit,
dan direct .

Veranderingen in de Venetië-route (heenweg)

p. 138

Nieuw fietspad

7,7 Je kunt hier nu ↑ fietsen over een nieuw fietspad. Je komt dan vanzelf weer op de route uit.

p. 140

Nieuw fietspad

0,? Na Valstagna begint een nieuw fietspad links van de weg. Het loopt tot Campolungo sul Brenta (ruim 4 km).

p. 143

Correctie km-telling

9,4 , dan ☞: Via Lungobrenta.

p. 143-4

Situatie veranderd

Op pag. 13,5 in bocht ↑.

Dan teller op 0 zetten.

Daarna niet na 80 m →.


0,8 **Pieve.** 

1,0 Voor kerk .

1,2 → vrw. op, dan 1e ←:
Via Mons. E. Romanato,
onder viaduct door,
dan in bocht ↑ (fietspad).

Dit punt komt overeen met p. 144
km 1,8 in het boekje.

p. 144

8,0 Einde weg → voorrangsweg op,
dan in bocht : Via Pinaffo.

p. 145

Duidelijker navigatietekst

5,6 Einde weg .

5,9 Einde weg →.

Veranderingen in de Venetië-route (terugweg)

p. 145

Duidelijker navigatietekst

7,4 1e ←: Via Selvatico.

7,7 Voor brug ☞.

p. 144


Situatie veranderd

10,2 **Pieve** ☞. 

Onder viaduct door,
→ voorrangsweg op,
dan 2e ←: Via Mongte Ortigara.

10,7 Bij kerk ☞.

11,7 **Campo San Martino.**   
↑ voorrangsweg op.

[**Piazzola sul Brenta***  (p. 69):
←, over brug. 2 km.]

p. 143

Correctie km-telling

9,4 , dan ☞: Via Lungobrenta.

p. 141

Onderstaande tekst negeren
(is per abuis blijven staan uit vorige druk).

6,6 Bij stoplichten ←:

p. 140

Nieuw fietspad

8,? In of na Campolungo sul Brenta begint een nieuw fietspad rechts van de weg. Het loopt tot Valstagna (ruim 4 km).

p. 138

Nieuw fietspad

8,9 Je kunt hier nu ↑ fietsen over een nieuw fietspad. Je komt dan vanzelf weer op de route uit.