

## Aanvullingen deel 1 - 4e druk 2016

Laatste wijziging: 8 december 2020

**Let op: betalen met bankpas is in het buitenland nog niet zo gangbaar als bij ons. Zelfs in hotels kunt u lang niet altijd zo betalen.**

### Veranderingen in praktische zaken, campings en onderdak

#### Douchemunten

Tip: Als je je aanmeldt op een camping, vraag dan of je muntjes moet kopen voor de douche. Het is lastig als je daar pas achter komt als je al onder de douche staat! In Italië is douchen meestal inbegrepen in de prijs; elders langs de route vaak niet.

#### Veel hotels pas laat open

Heel wat hotels in Duitsland gaan pas om 17.00 uur of daaromtrent open. Niet fijn als het lelijk weer is...

#### Campings etappe 1 p. 20

**Amsterdam\*\*\*** km 0

▲1 heeft ook trekkershutten: 4▲ 80/85.

**Zunderdorp** (gem. Amsterdam) km 0 + 7

**Nieuwe ontdekte mini-camping:**

▲1 't Uilenstekkie, Termietengouw 1, 06-24226106. In landelijk dorpie vlak bij Amsterdam. Open: maart t/m oktober. 9▲ 7▲ 12

**Lage Vuursche** km 47

▲4 Puur, Koudelaan 25, 035-6669785.

Geen camping meer, alleen hotel.

#### Onderdak etappe 1 p. 21

**Weesp\*** km 19

Bb ★ De Overhorn: 0294 - 433210.

Bb ★ Benb Weesp: gesloten.

**Hilversum** (selectie) km 35

■ VVV, Stationsplein 27, 035-5446971.

Ht Grand Hotel Gooiland\*\*\*\*, Emmastraat 2, 035-7440115. ☉ 102▲ 115

Bb Hebly's Hide-Away: minimaal 2 nachten.

**Scherpenzeel** km 75

Ht De Witte Holveoet: gesloten.

**Overberg** km 84

**Nieuw adres**

Bb Het Duet, Haarweg 55, 0343-480668 / 06-46552896. 9▲ 45▲ 75

Ook Vrienden op de Fiets adres.

Op p. 96 bij km 17,5 (terug bij km 1,3).

#### Campings etappe 2 p. 24

**Ingen** km 8

**Nieuwe mini-camping:**

Augustinus, Rijnstraat 72,

0344-606805, bgg. 06-15573664.

Minicamping in boomgaard.

Open: april t/m september.

9▲ 13 (SVR-leden 10)

■ trekkershut 1-1▲ 22

**Opheusden** km 19

▲4 De Linie, Marktstraat 3a, 0488-481214.

In boomgaard aan kleine recreatieplas.

Open: half maart t/m oktober.

9▲ 10/13▲ 15/23

■ trekkershut 5▲ 50

**Slijk-Ewijk** km 36

**Nieuwe mini-camping:**

De Camping, Waaldijk 34, 06-22369119.

Boerderijcamping aan de binnenzijde van de Waaldijk. Open: april t/m september.

9▲ 18▲ 20

800 m voorbij het witte kerkje van Slijk-Ewijk nagenoeg aan de route.

#### Onderdak etappe 2 p. 25

**Eck en Wiel** km 7 + 4

Bb Hofstede de Koningslinde: gesloten.

**Ochten** km 21

**Nieuw:**

Wh ☉ Fruitpark\*\*\*\*, Bonegraafseweg 59,

0344-607785. 9▲ 91▲ 118

Boeken op <https://fruitparkhotel.nl>.

**Slijk-Ewijk** km 36

Bb ★ De Remketting, 0481-481737.

**Nijmegen\*\*** (selectie) km 45

Bb ★ Huis van Isidoor, 024-3233942.

Bb Down Tuin: gesloten.

### Veranderingen in de route worden tevens doorgevoerd in de GPS-tracks, behalve als het om tijdelijke omleidingen gaat.

#### Campings etappe 3 p. 28

**Heijen** km 28

▲2 Hoeve Carpe Diem, Nieuw Erf 15,

06-25156231 / 0485-515897.

Minicamping met leuk terrasje.

Open: april t/m oktober.

9▲ 10▲ 16

**Afferden** km 9

▲4 Klein Canada, Dorpsstraat 1, 0485-531223.

9▲ 28/37▲ 29/38

**Kessel** km 61

▲13 Gravenhof: afgeraden. 1 fietser schrijft:

"Er zijn alleen maar seizoenplaatsen en er is geen trekkersveld. De eigenaar was ook redelijk onvriendelijk en we werden min of meer weggekeken."

Als alternatief een goedbeoordeelde minicamping bij Kessel:

▲ ☉ De Hazenakker, Hazenakkerweg 12,

077-4629170.

SVR-minicamping bij plantenkweker.

11▲ 14

■ pipowagen 25▲ 30

#### Onderdak etappe 3 p. 29

**Heijen** km 5

Bb ★ Hoeve Carpe Diem, Nieuw Erf 15,

06-25156231 / 0485-515897. Bij ▲2.

9▲ 58▲ 72

**Nieuw Bergen** km 14

Bb Fam. de Best: gestopt.

**Well** km 22

Bb Vios, 't Leuken 13: gesloten.

Bb Bed en Boterham Elisabeth: gesloten.

**Lottum** km 37 + 3

Bb ★ Door en Roos, Markt 16, 077-8501884 / 06-30407692. ☉ 79-84

**Grubbenvorst** km 40

Hg Herberg de Lindehoeve: 82▲ 104

Ten noordwesten v.h. dorp. ▲2 op kaart 103.

**Nieuw ontdekt adres:**

Ht ☉ In de Witte Dame\*\*\*, Pastoor Vullingsplein 14, 077-3557200.

9▲ 102▲ 134

**Velden** km 40 + 4

**Nieuw ontdekt adres:**

Bb ☉ 't Schellehoës, Schandelo 64,

06-57811413. 9▲ 47▲ 74

Over de Maas, ten oosten van Velden.

**Venlo\*** (selectie) km 48

Hg Stationshotel: gesloten.

**Beesel** km 64

Ht ★ Herberg De Bongerd\*\*\*: 99▲ 108

#### Campings etappe 4 p. 33

**Effeld** km 12

▲3 Restaurant is alleen frietkraam. Winkeltje met broodjesservice.

Lawaai mogelijk van belendende beachclub.

**Echtz** km 67 + 4

▲5 Echtzer Badese, 02421-781033

Ook als het druk is wordt u altijd toegelaten, maar dan mag u de tent pas opbouwen als het wat rustiger is op de ligweide. U kunt zo lang bv. wat eten of gaan zwemmen.

#### Onderdak etappe 4 p. 33-35

**Roermond\*** (selectie) km 1 + 4

**Nieuw ontdekt adres**

Bb Fa.m. Geurts, Plesmanstraat 17,

06-10371835 / 0475-326346.

30▲ 50, Vrienden op de Fiets korting

Ht ★ Roermond\*\*\*\*, Stationsplein 9,

0475-316548. ☉ 119▲ 129

**Posterholt** km 11 + 4

Ht ☉ Roerdalen, Heinsbergerweg 1,

06-53343541. 70/80▲ 80/90

Dit hotel heeft een grote, overdekte en afgesloten fietsstalling.

**Hückelhoven** km 30

Ap Haus Bergglück: minimaal 2 nachten.

**Baal** km 30 + 5

Hg Café Justen heet nu Hotel Aslan 74,

Bahnstraße 6, 163-1577136.

9▲ 25▲ 50

**Jülich\*** (selectie) km 51

■ Tourist-Information, Kölnstraße 19b,

02461-8018737.

Open: wo-vr 10-12/13-16, za-zo 11-15.

Ht Drei Muskietiere, Lorsbeckerstraße 11,

38▲ 76▲ 55▲ 91

Bb Haus Gabriella, Dr.-Weyer-Straße 11,

02461-55053. ☉ 72▲ 105

**Birkesdorf** (gem. Düren) km 67

Kleine prijsverhoging:

Bz ☉ Gästehaus Peterhoff, Eintrachtstraße 38,

176-24279190. (Dit nr. is gratis te bereiken via Face Time/ WhatsApp en Viber.)

9▲ 50▲ 100

Op vertoon van deze gids € 5 korting per boeking.

#### Even praktisch etappe 5 p. 36

Naast de in het hoogtepunt genoemde plaatsen beschikt ook Vetteweiß op zo'n 7 km voor Zülpich over een Aldi supermarkt. Je vindt hem wanneer op p. 111 bij km 4,4 ↑ gaat (terug: bij km 11,7 ←) na 250 m.

#### Onderdak etappe 5 p. 38

**Mariaweiler** (gem. Düren) km 1

Wh ★ Mariaweiler Hof\*\*\*, An Gut Nazareth 45,

02421-6943100.

78/126▲ 90/138

**Düren** (selectie) km 4

Bz Pension Vianden: gesloten.

**Nieuw ontdekt adres:**

Ht ☉ Dorint Hotel Düren\*\*\*\*, Moltkestraße 35,

2421-44020. ☉ 69▲ 75

Boeken via <https://hotel-dueren.dorint.com>

**Zülpich\*** km 26

Bb Kaffee Siechhaus, an der B 265,

Zülpich-Rövenich,

157-71425963 / 2252-8309920.

45▲ 74

■ (Häuschen, zelf voor luchtbed en slaapzak zorgen. Sanitair in café.) 12 p.p.

3 km van de route. ▲1 op kaart 111.

Boeken: [www.siechhaus.de](http://www.siechhaus.de)

**Stotzheim** (gem. Euskirchen) km 41

**Nieuw ontdekt adres**

Ht ★ Klosterhof am Jakobsweg,

Stotzheimer Straße 36-38, 02251-

8901951. ★ 35▲ 60

Ten zuidoosten van Euskirchen.

**Villip** (gem. Wachtberg) km 69

**Aanbevolen**

Ht ★ Görres\*\*\*, Holzheimer Str. 1, 02228-324416.

9▲ 55-75▲ 75-95

Op p. 114 bij km 7,0 (terug bij km 11,9).

**Remagen\*** (selectie) km 84

Ht ★ Anker, Rheinpromenade 40, 0162-

7454763. ☉ 101▲ 202

Op p. 115 bij km 3,1 (terug bij km 14,1).

### Campings etappe 6 p. 45

**Bad Breisig\*** km 11

▲1 Rheineck, Mühlstraße, ☎ 02633-95645.

In smal, rustig zijdal. Met trekkersveldje. Hele jaar open.

👤👤👤👤👤👤👤👤👤👤👤👤👤👤👤👤

🏠 woonvat 🧑🧑🧑 18 🧑🧑 29

### Onderdak etappe 6 p. 45

**Kripp** (gem. Remagen) (selectie) km 3

Bb Rheinblick, Rheinallee 19, ☎ 02642-44948 / 0162-1926616. ☎👤 37 🧑🧑 50

Ht ★ Rhein Inn, Rheinallee 23, ☎ 02642-44213. ☎🧑 59-85 🧑🧑 84-118

Op p. 115 bij km 6,9 (terug bij km 10,3).

**Andernach\*\*** (selectie) km 20

Nieuw ontdekt adres:

Ht ☺ Gasthaus Stammbaum, Marktgasse 1, ☎ 2632-42670. ☺👤 vanaf 38 🧑🧑 vanaf 50  
Fiets kan in de eetzaal gestald worden.

**Urmitz** km 30

Ht Zum Anker: **gesloten**.

**St. Sebastian** km 35

Gh Zur Stadt Koblenz: **gesloten**.

**Koblenz\*\*** (selectie) km 45

Ht Sessellift:

**Sterk af te raden: erg vies en geen ontbijt.**

Wel goed Indisch eten overigens.

### Campings etappe 7 p. 51

**Bacharach\*\*** km 15

▲3 Sonnenstrand, Strandbadweg 9,

☎ 6743-1752.

Open: april t/m oktober.

**Trekkers worden in klein hoekje gepropt.**

👤👤👤👤👤👤👤👤👤👤👤👤👤👤👤👤

**Bingen\*** km 32

▲5 Hindenburgbrücke, Bornstraße 22,

☎ 06721-17160.

**Het sanitair (althans dat voor heren) is nu volledig vernieuwd.**

**Leeheim** km 90

▲6 Riedsee: **camping is niet meer voor passanten.**

*Het seizoen 2019 wordt er soms nog een uitzondering gemaakt voor 'schrijnende gevallen' maar in principe is de camping dus niet meer voor passanten.*

*Wie toch wil kamperen kan na Bingen de bewegwijzerde route langs de Rijn volgen. Er zijn campings in Heidenfahrt en Mainz (zie hieronder). Daarna kunt u de bewegwijzerde route langs de Rijn verder volgen en in Nierstein de route in deze gids weer oppakken.*

*De route langs de Rijn is weliswaar autoluw, maar vanwege de bedrijfstreinen rond Mainz niet erg aantrekkelijk.*

**Heidenfahrt** (gem. Heidesheim) km 36 + 17

▲ Inselrhein Heidefahrt, Außerhalb/

Unteraue 0, ☎ 179-6932305.

Direct aan de Rijn, ver van doorgaand verkeer.

👤👤👤👤👤👤👤👤👤👤👤👤

**Volgens internet zeer smerig sanitair.**

**Mainz\*\*** km 36 + 28

▲ ☺ Maaraue, Maaraue 48, Mainz-Kostheim,

☎ 6134-2575922.

Aan de Rijn tegenover Mainz-Centrum.

Open: april tot half oktober.

👤/👤👤👤👤👤👤👤👤👤👤👤👤

### Onderdak etappe 7 p. 52

**St. Goar\*** (selectie) km 1

📄 Tourist-Information, Heerstraße 127,

☎ 06741-383.

**Bacharach\*\*** (selectie) km 14

🏠 ★ Burg Stahleck, ☎ 06743-1266.

Receptie open: 7.30-19.30. In oude burcht.

**80 m boven de route, steile toegangsweg.**

☎👤👤 22 🧑🧑 34 🧑🧑 55

Nieuw ontdekt adres

Ps Bistro René, Oberstraße 35, ☎ 06743-9334111.

Nederlandse eigenaar. ☺👤 59 🧑🧑 79

Ht ★ Am Markt\*\*\*, Oberstraße 64,

☎ 06743-1715. ☺👤 🧑🧑 80/169

Ht ★ Altkölnischer Hof\*\*\*, Blücherstraße 2,

☎ 06743-947780.

☺👤 🧑/100 🧑🧑 90/120

**Niederheimbach** km 18

Bb Gästehaus Zur Heimburg, Heimbachtal 6,

☎ 0172-6955357. ☎🧑 40 🧑🧑 70

**Let op: het vaste tel.nr. in het boek is onjuist.**

**Ingelheim\*** (selectie) km 43

Ht Multatuli: **gesloten**.

**Schwabenheim** km 49

Bb Weingut Lothar König, Elsheimer Straße 12,

☺☎ 06130-6176.

**Leeheim** km 90

Hg ★ Bett & Frühstück, Backhausstraße 28,

☎ 06158 - 7487737.

### Onderdak etappe 8 p. 58

**Gernsheim** km 16

🏠 Jugendhaus Maria Einsiedel.

**Geen overnachtingsmogelijkheid meer.**

**Hemsbach** km 43 + 4

Ht Seehotel Hemsbach: **gesloten**

**Weinheim\*** (selectie) km 50

📄 Stadt- & Tourismmarketing, Hauptstrasse 47,

☎ 06201-82610.

Ht Ebert Park Hotel: **gesloten**.

**Heddesheim** km 57

Afgeraden

Ht Kalimera, Poststraße 1, ☎ 06203-958651.

*1 fietsers schrijft: "zeer onvriendelijk en bij de afrekening moesten wij veel meer betalen dan eerder afgesproken."*

**Ziegelhausen** (selectie) km 78

Bb Gästehaus Endrich, Friedhofweg 28,

☎ 06272-801086.

☎👤👤 47 🧑🧑 73 🧑 55 🧑🧑 94

Ht Schwarzer Adler: **gesloten**.

**Neckargemünd\*** (selectie) km 82

[www.neckargemuend.de](http://www.neckargemuend.de)

📄 Tourist-Information, Neckarstraße 21,

☎ 06223-3553.

[www.neckargemuend.de](http://www.neckargemuend.de)

Ap Ferienwohnung Adler, Hauptstraße 30,

☎ 06223-72288 / 0152-02806774.

☺👤 🧑🧑 40 4 🧑 60

**Ontbijt (optioneel) € 8,50 p.p.**

Hg Café-Pension Filsinger: **gesloten**.

Gh Gasthaus Friedrichsberg: **gesloten**.

Nieuw ontdekte adressen:

Bb Fam. Bodamar, Im Franz Vollmer 10,

☎ 06223-925985 / 0178-4881847.

☎ 25 🧑 40

Bb Ilse Mayer, Pfluggasse 7, ☎ 06223-71298.

☺🧑 25 🧑 44

**Neckarelz** (gem. Mosbach) km 49

🏠 Jugendherberge Mosbach-Neckarelz,

Zur alten Mühle 6, ☎ 06261-7191.

📄 Bildungshaus Neckarelz,

Martin Luther Straße 14, ☎ 06261-673500.

### Campings etappe 9 p. 63-64

**Na Neckargemünd** km 6

▲1 Dilsberg: **blijft dit jaar gesloten voor tenten.**

**Gundelsheim\*** km 62

▲9 Burgenblick: **gesloten**.

**Oedheim** km 74

▲10 Sperrfechter Freizeitpark:

**blijft dit jaar gesloten voor passanten.**

Een alternatief op 7 km van de route is:

Reischmühle, Reischmühle 6, Neckarsulm, ☎ 7132-2169.

Eenvoudige camping. Hele jaar open.

👤👤👤👤👤👤👤👤👤👤👤👤

7 km ten zuiden van Bad Friedrichshall.

**Blijf na Bad Wimpfen de Neckartal-Radweg**

**volgen tot Neckarsulm.**

### Onderdak etappe 9 p. 64-65

**Neckarsteinach\*** km 5

📄 Infozentrum, Neckarstraße 47, ☎ 06229-

708914.

Ap Ferienwohnung Huber: **gesloten**.

Hg Neckarblick. **Afgeraden: 'smerig, stinkend, gehorig, zeer aftands, zeer sober ontbijt'**

**Hirschhorn\*\*** km 14

Nieuw ontdekt adres

Gh Zur Burg Hirschhorn, Hauptstraße 10,

☎ 06272-2660. ☺👤👤 🧑🧑 48

Ht ★ Schloßhotel Hirschhorn: **gesloten**.

**Eberbach\*** km 25

Bb Anita Brunner: **gesloten**.

Nieuw ontdekt adressen:

Bz Norbert Diehl, Eberbacher Straße 37,

☎ 06271/4952. ☎👤👤 40

Bz Kornelia Terhorst, König Heinrich Straße 43,

☎ 06271-71737 / 0157-83642376.

🧑🧑 24 🧑 44.

**Zwingenberg\*** km 33

Aanmerkelijke prijsverlaging + aanbevolen

Bb ★ Wanderunterkunft Klaus Bartmann,

Eichenweg 2, ☎ 0176-52406971.

**U kunt hier eten bestellen en laten bezorgen.**

★👤👤 25 🧑 30 🧑 54

**50 m boven de route.**

**Bad Wimpfen\*\*** (selectie) km 68

📄 Tourist-Information, Hauptstraße 45,

07063-97200.

Nieuw ontdekt adres:

Bz Frau S. Dautel, Hauptstraße 83, ☎ 7063-300.

☺👤 23 🧑 42

Bz Hanna Micaj, Rappenaue Straße 27,

☎ 07063-8212 / 0152-54139261.

☺👤 23 🧑 45

(dus verhuisd + nieuwe tel.nrs.)

Bb Fam. Götzfried\*\*\*, Prinz Karl Straße 7,

☎ 07063-7453. 🧑🧑 43

Bb Casa Floris, Klostergasse 4, ☎ 07063-7161.

☺🧑🧑👤👤 🧑 33 🧑 61

**Afgeraden: afgeleefd huis met karig ontbijt.**

**Bad Friedrichshall\*** km 72

Hg Alter Schacht: **gesloten**

Nieuw ontdekt adres:

Bz Weingut Politschek, Blumenstraße 8,

☎ 7136-5652. 🧑🧑👤👤👤👤 80

Ontbijt mogelijk bij bakker of hotel in de omgeving.

Ht Am Eck, Hauptstraße 56, ☎ 07136-96373.

☺🧑 62-65 🧑🧑 94-114

### Campings etappe 10 p. 67

**Braunsbach\*** km 63

▲2 heeft ook een broodjesservice, een partytent

**met tafels, zitbanken en grill tbv alle gasten.**

**Perfekte wifi.**

### Onderdak etappe 10 p. 67

**Oedheim** km 1

Bb Ferienhof Laurentius, Falkenstein 6,

☎ 07136-910200. 🧑🧑👤👤 60 🧑 83

**Neuenstadt am Kocher\*** km 10

Ht Linde, Öhringerstrasse 34,

☎ 07139-8680. ☺👤 55 🧑 75

**Afgeraden: botte en onvriendelijke eigenaar,**

**slechte bedden, vies sanitair.**

**Kochersteinsfeld** km 15

Bb Gästezimmer Weiß, Öhringer Straße 7,

☎ 0174-2496545. 🧑🧑👤 30 🧑 54

**Ernsbach** (gem. Forchtenberg) km 31

Gh Zum Lamm, Marktstraße 12,

☎ 7947-2268. 🧑 vanaf 45 🧑🧑 vanaf 80

**Künzelsau\*** km 48

Gh Frankenbach: **gesloten**.

### Even praktisch etappe 11 p. 69

Nieuwe, verbeterde tekst

Winkels en horeca zijn schaars in deze etappe. Onderweg zijn er alleen enige voorzieningen in Großaltdorf (km 15), Gründelhardt (km 25), Honhardt (km 30) en Jagstzell (km 39). Etappe-eindpunt Ellwangen (km 50) heeft wel volop voorzieningen.

### Campings etappe 11 p. 72

**Neuhaus** (gem. Frankenhardt) km 28

🏠1 Ferienhof Bohn, Neuhaus 5,

☎ 07959-2421. ★🧑🧑👤👤👤👤

Kampeermogelijkheid bij vakantieboerderij.

**Kamperen alleen mogelijk als er geen gasten**

**in de pipowagens zijn.**





## Veranderingen in de route (heenweg)

### p. 91

#### Situatie veranderd

- 11,0 ↶ (fietspad rechts van weg).  
11,7 Na brug voor rotonde →  
(🚲 Nederhorst den Berg).

### p. 93

#### Landgoed Pijnenburg is afgesloten voor fietser. Volg onderstaande omleiding.

#### Zie kaart 93 hierboven.

- 8,7 ↑: Dorpsstraat (bord na kruising).  
[▲4: hier ↶, dan in bocht ↗ (onv. fietspad). 2,5 km.]  
9,2 Hier niet ↶, maar ↑.  
10,4 ↶ ri. Soestdijk:  
Maartensdijkseweg.  
11,7 Bij stopl. voorrangsweg over,  
dan ↶ (🚲 Soestdijk).  
12,6 Na tankstation 1e →.  
**Soest** 🚲\* 🚶\* 🚶 🚶 🚶 🚶 🚶 (alleen bord).  
Daarna zit je weer op de route bij  
km 1,2 op pag. 94. De nieuwe route  
is 1,1 km langer.

### p. 99

#### Betere route:

- 6,7 Onder viaduct door, dan ↑.  
7,3 → over Waalbrug.  
Zie verder bij km 8,9.  
Deze route is ca. 600 km korter.

### p. 104

#### Situatie veranderd:

- 0,7 Onder viaduct door.  
1,2 Over fietsviaduct.  
**Blerick** 🚲. 🚶\* 🚶 🚶 🚶 🚶 🚶 🚶  
1,5 Bij stoplichten →.  
1,7 1e ↶: Horsterweg.  
3,4 Einde weg → voorrangsweg op.  
De nieuwe route is 200 m langer.

### p. 106

- 3,6 Na het dorp 1e →  
(🚲 knooppunt 66).

### p. 111

#### Situatie veranderd:

- 3,4 Voorrangsweg over.  
**Vettweiß** 🚲. 🚶\*  
2e ↗: Jagdrain.

### p. 122

- 3,3 **Gau-Algesheim** 🚲. 🚶\* 🚶 🚶 🚶 🚶  
Einde weg ↗: Erich Klausenerstr.  
7,2 Na brug meteen → (fietspad).

### p. 123

#### Alternatief met beter wegdek. De fietswegwijzers naar Nieder-Olm geven dit nu ook zo aan. Zie ook kaart 123 hiernaast.

- 5,6 In bocht ↑.  
6,7 Voor voorrangsweg ↶.  
8,7 ⤴ (rotonde linksom ronden).

### p. 127

- 4,6 Na tankstation rechts van de weg  
2e ↶: Schafstraße.

### p. 127

- 2,2 ↗.

- 6,6 Voor viaduct → omhoog,  
na bocht over dit viaduct.  
**Hierna is de situatie veranderd:**  
6,9 Na afdaling langs rotonde,  
dan meteen → door tunneltje,  
dan ↶.  
7,3 1e asfaltweg ↗.  
8,9 Na begin bos 1e ↶  
(🚲 Langwaden).

De nieuwe route is 100 m korter.

### p. 135

#### Situatie veranderd:

- 10,7 Einde fietspad →.  
400 m 🚲, dan fietspad volgen.

### p. 129

#### Correctie navigatietekst

- 10,3 Fietspad rechts van weg volgen  
(🚲 Kreiskrankenhaus).  
10,6 Over viaduct, dan onderaan ↶.  
11,4 Bij stoplichten ↶,  
bij volgende stoplichten →  
(fietspad links van weg).

### Weinheim.\* 🚶\* 🚶 🚶 🚶 🚶 (p. 54)

- 11,7 Bij stoplichten ↑ naar rijbaan.

### p. 131

- 2,7 Na dierentuin (Zoo) en  
parkeergarage →  
(tussen 2 parkeergarages door).

### p. 132

- 8,9 Over brugje, na 70 m ↶, dan ↘.

### p. 137

#### Situatie gewijzigd

- 10,2 Onder hoge brug door,  
meteen ↶, voor vrw. →,  
einde fietspad ↘.  
**Gochsen** 🚲. 🚶\* 🚶 🚶 🚶

### p. 143

#### Correctie navigatietekst

- 9,6 In bocht →, dan ↘,  
daarna 1e ↗.

### p. 145

- 11,9 Einde weg ↶,  
dan ↑ ri. Kapfenburg.  
600 m 4%, 2 km 6-7%.  
2,6 km 🚲.

*Om het autoverkeer te ontvluchten  
volgen sommige fietsers bij km 12,5  
een fietspad schuin links omhoog.  
Dit is echter erg steil! Boven gekomen  
bij de hoofdweg linksaf slaan en je zit  
weer op de route.  
Een track van dit rustiger alternatief is  
opgenomen in de bundel Varianten en  
Aanvullingen.*

### p. 146

#### Correctie navigatietekst

- 4,9 → en meteen weer →  
(🚲 Elchingen, weer asfalt).

### p. 150

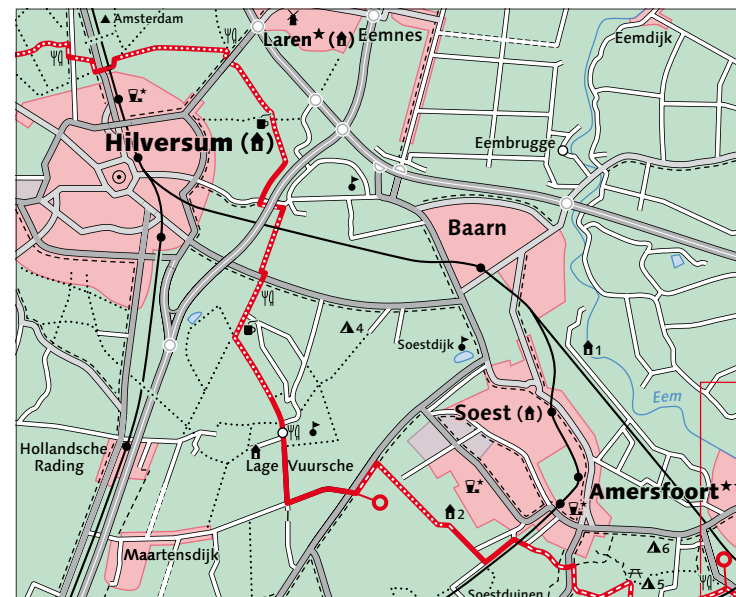
#### Situatie veranderd:

- 10,4 ↘ door tunneltje,  
weer ↘, dan 1e →.

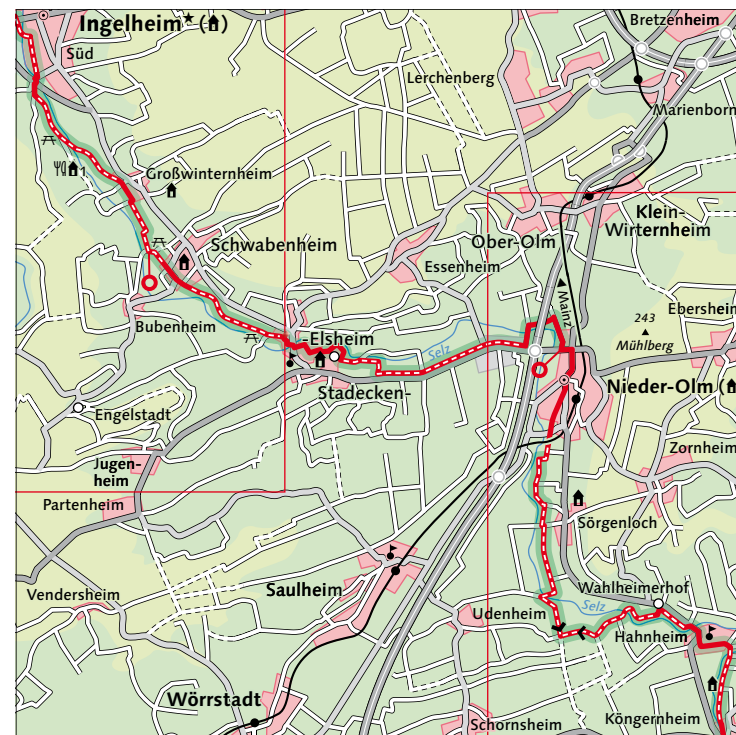
### p. 151

#### Betere navigatietekst:



- 15,6 Hoofdweg volgen (fietspad



kaart 93



kaart 123

houdt na kruisingen op).  
1 km , 700 m .

#### p. 152

2,1 Het slechte wegdek is vernieuwd.

#### p. 158


4,1 Einde weg , dan  vrw. op.

#### p. 159

12,5 **40 m voor viaduct**  (onv.).

#### p. 166

##### Gevaarlijke situatie

0,0 Met station in de rug  
Stationsplein af, dan 2x .

**!! door onverlichte fietstunnel (100 m).**

### Veranderingen in de route (terugweg)

#### p. 166

##### Gevaarlijke situatie




4,0 **!! Door onverlichte fietstunnel (100 m)**, dan 2x .

#### p. 152

9,3 Het slechte wegdek is vernieuwd.



#### p. 150

##### Situatie veranderd:

4,6 Einde fietspad ,  
 door tunneltje, dan weer .





#### p. 145

##### Correctie navigatietekst

2,7 Einde weg , dan 1e :  
Hettelsberger Weg.

#### p. 137

##### Situatie gewijzigd

3,8 , dan meteen  (fietspad),  
voor hoge brug ,  
dan  onder die brug door.

#### p. 136

##### Situatie veranderd:


11,7 nieuw fietspad naast weg.

#### p. 135

1,1 **400 m** .

#### p. 129






##### Betere navigatietekst

0,6 Bij stoplichten fietspad  
rechts van weg volgen,  
bij volgende stopl. weg over,  
dan  (fietspad).

0,9 Bij stoplichten  (fietspad).


#### p. 127

##### Situatie veranderd:

5,6 Voor voorrangsweg .  
5,8 1e , door tunneltje, dan .  
6,2 Over viaduct, ,  
dan voor spoorlijn .

*Nieuwe route is 100 m korter.*

10,9 **Biebesheim.**   

: Heidelberger Straße.







#### p. 123

Alternatief met beter wegdek.  
Zie kaart 123 op vorige pagina.  
De fietswegwijzers naar Ingelheim  
geven dit nu ook zo aan.

4,3 **2e** asfaltweg .  
5,8 **Stadecken-Elsheim** .  
Meteen : Ortringstraße.






#### p. 111

##### Correcties


0,9 Einde weg ,  
door tunneltje, dan ,  
na brugje meteen .  
7,3 , dan in volgende bocht :  
Am Valder, **dan meteen** .

#### p. 104

##### Situatie veranderd en betere tekst:

13,9   knooppunt 06:  
Horsterweg.  
14,5 Voorrangsweg over  
15,6 Voorrangsweg over,  
dan   knooppunt 83.  
15,8 Voor kruising ,  
(fietspad links van weg).  
16,1 Over fietsviaduct.  
16,5 Onder viaduct door.

#### p. 102

10,3 Onder viaduct door, **dan** .

#### p. 100

##### Betere navigatietekst:

13,3   Groesbeek.

#### p. 98











##### Betere navigatietekst:

13,4 Bij 43   25: Melkdreef.

#### p. 94-93




Landgoed Pijnenburg is afgesloten  
voor fietsers. Volg onderstaande om-  
leiding.

Zie kaart 93 op pag. 1 van deze pdf.

9,8 Voor voorrangsweg .  
10,7 Bij stoplichten   
ri. Lage Vuursche.  
12,0 1e : Vuurschesteeg.  
13,2 **Lage Vuursche.**     
13,6 In bocht : Kloosterlaan.  
[4: hier , dan in bocht   
(onv. fietspad). 2,5 km.]  
Dit punt komt overeen met km 1,5  
op pag. 93.  
*De nieuwe route is 1,1 km langer.*


#### p. 93

##### Correctie navigatietekst:

7,3   knooppunt 53,  
na 70 m  (onv. fietspad).

#### p. 92






##### Situatie veranderd

15,0 Voor rotonde ,  
dan over brug.

#### p. 91

##### Situatie veranderd

0,6  (rotonde linksom ronden)

**Weesp.**      (p. 18)